



baumwipfelpfad.ch

BAUMWIPFELPFAD NECKERTAL

Der Baumwipfelpfad Neckertal ist ein ganz besonderes Erlebnis. Wer auf dem 500 Meter langen Holzsteg spaziert, erlebt den Wald mit allen Sinnen, entdeckt Neues aus überraschender Perspektive. Auf Augenhöhe mit den Baumwipfeln und der hiesigen Tierwelt gelingt Entschleunigung von selbst. Naturnaher Tourismus mit Umweltbildung.



Baumwipfelpfad Neckertal
Steinwäldli 2175
9122 Mogelsberg
Tel. +41 71 552 33 03
info@baumwipfelpfad.ch

PEDALEN

Locker in die Pedale treten und bei sanftem Fahrtwind unbekannte Landstriche kennenlernen.



Auf Routen unterschiedlichen Anspruchs lässt es sich das Neckertal besonders gut entdecken. Denn von Hauptverkehrsachsen ist weit und breit keine Spur.



Alle Routen

Die schönsten Strecken vor Neckertaler Haustüren finden Sie in der Pedalen-Karte. Offline inspirieren lassen und online planen.



toggenburg.swiss/
pedalen



Route 33: Hörnli-Bike

Da schlagen Herz und Puls der Mountainbike-Begeisterten gleich höher: Die Route von Schweiz Mobil führt mitten durchs Neckertal. Oder besser: auf und ab durchs Neckertal. Abwechslungsreich, herausfordernd, belohnend. Mehr dazu unter schweizmobil.ch

#WOWTOGGENBURG

GAST SEIN

Schlafen, Schlemmen, Geniessen nach Wunsch: Runden Sie Ihre Erlebnisse im Neckertal perfekt ab. Die Gastgeberinnen und Gastgeber sorgen mit Herzblut für jedes Detail, das Ihren Aufenthalt unvergesslich macht.

Restaurants

Von gut bürgerlich bis biologisch: Die Restaurants im Neckertal garantieren vielfältigen Genuss.



Gasthaus Löwen
Wattwilerstrasse 1 • 9633 Hemberg
Tel. +41 377 24 14 • info@loewen-hemberg.ch
www.loewen-hemberg.ch

Ferienwohnungen

Wohnen wie daheim, nur aufregender: Vielfältige Ferienwohnungen für naturnahe Ferien.



Ferienchalet Traumfleck
Sonnmat 36 • 9122 Mogelsberg
Tel. +41 79 675 60 75 • info@traumfleck.ch
www.traumfleck.ch

Camping- & Stellplätze

Mobil und spontan: Auf dem Campingplatz unbeschwert den Ferienalltag starten und ausklingen lassen.



Camping Bächli
Wisstrasse 9 • 9633 Bächli-Hemberg
Tel. +41 71 377 11 47 • info@camping-baechli.ch
www.camping-baechli.ch

Gut gebettet

Faltenfreies Hotelbett, die eigene Ferienwohnung oder Gast-Sein im B&B. Etwas für jeden Anspruch in allen Variationen.



toggenburg.swiss/
schlafen

Hotels & Gasthäuser

Ob Sternzeichenzimmer oder Edelweiss-Bett-bezug: Kuschelweiche Hotelbetten sorgen für tiefen Schlaf.



Gasthaus Rössli
Dorfstrasse 16 • 9122 Mogelsberg
Tel. +41 71 374 15 11 • info@roessli-mogelsberg.ch
www.roessli-mogelsberg.ch

Berggasthäuser

Kronen jedes Wandererlebnis: Sonnenverwöhnte Terrassen und weite Aussichten in den Berggasthäusern.



Bergrestaurant Hochhamm
Hochhamm • 9105 Schöningrund
Tel. +41 71 364 18 09 • chantal@hochhamm.ch
www.hochhamm.ch

Bed & Breakfast

Gastfreundschaft geniessen: Authentische Tipps und Frühstück mit regionalen Produkten gibt's im B&B.



Haus im Glück
St. Peterzellerstrasse 1 • 9633 Hemberg
Tel. +41 78 669 68 38 • welcome@hausimlueck.ch
www.hausimlueck.ch

BRAUCHTUM

In die ländlichen Traditionen eintauchen, Brauchtum erleben und unvergessliche Familienferien geniessen.



Darf's die Pferdekutsche sein oder lieber der Sattel? Auf dem Rücken der Pferde liegt eben jede Menge Glück. Im ländlichen Neckertal haben Tierhaltung und tierische Erlebnisse Tradition.

Erholung im Badzuber

Die Ruhe des Neckertals lädt zum Abschalten und Entspannen ein. Der Weid-Hof bietet eine besondere Art der Erholung an: Ein Bad im Holzzuber mit 38° C heissem Wasser und feinen Aromen oder in frischer Molke. Wer mehr Action sucht, misst sich beim Kuhmelken und Hufeisen-Werfen an der Bauernolimpiade.



Viehschau

Näher dran am geliebten Brauchtum geht's kaum. Die Bauern jedes Dorfes treffen sich im Herbst zur Viehschau. Hübsch geschmückte Kühe, farbenfrohe Trachten, Schlorzifladen und Fachsimpeleien.

GRILLSTELLEN

Grillgut beim Metzger im Ort holen, Rucksack packen und auf geht's zum Brätelspass am offenen Feuer.



toggenburg.swiss/
grillstellen

Kühl im Wald gelegen, am plätschernden Fluss oder zuoberst auf dem Aussichtshügel befinden sich etliche Feuerstellen. Viele mit vorhandener Infrastruktur, viele mit Kinderwagen zugänglich, einige in der Nähe des Spielplatzes.

ERLEBNISPFAD

Wanderwege zu unterschiedlichen Themen laden ein, die Region spielerisch und informativ kennenzulernen.

Themenwege

Ob Märchen, Geschichte, Rätsel oder Wellness: Die Vielfalt der Themenwege im Neckertal ist gross und sie erstreckt sich über das ganze Tal. Nicht nur für Familien birgt sie aufregende Schätze.

Detektiv-Trail

A propos Schatz: Wer schlau ist wie der Dachs, die Karte lesen kann und die Augen offen hält, findet auf dem Detektiv-Trail in Hemberg zum Schluss eine echte Schatztruhe. Riesenspass für knobelfreudige Familien.



toggenburg.swiss/
angebote


ANGEBOT Schatzsuche

Trail online kaufen,
Schatzkarte herunterladen
und auf geht's!



Thur- und Neckerweg

Dem Lauf der Flüsse folgend, verwandelt sich das Gehen in bewusstes Erleben. Die Natur gibt den Takt vor – mal sanft, mal kraftvoll, immer im Fluss. Klang-, Kunst- und Ruhe-Oasen machen Achtsamkeit erfahrbar und laden ein, langsamer zu werden, genauer hinzusehen und bewusster zu hören.



RUINEN

Burgfräulein oder Ritter spielen: Familien tauchen zwischen einstigen Burgmauern in eine Fantasiewelt ein.



Die Ruinen Neutoggenburg und Rüdberg sind nach einer kurzen Wanderung erreichbar. Würste einpacken, denn Feuerstellen sind vorhanden. Erstere ist ein Naturschutzgebiet mit grossartiger Aussicht und gut erhaltenen Mauerresten.

WINTER

Neckertaler Vielfalt auch im Winter. Sanfte, weite Hügel ermöglichen abwechslungsreiche Schneesportlebnisse.




Skilifte

Ungestörtes Pistenvergnügen an den familienfreundlichen Skiliften Hemberg, Bächli, Mogelsberg und Oberhelfenschwil. Letzterer lädt freitags und samstags zum Nachtskifahren.

Winterwandern

Das Winterwandernetz im Gebiet Hemberg/Scherb ist weitläufig. Hoch über dem Nebel spazieren und die Aussicht auf Berge und über Täler geniessen.



Schneeschuhrouden

Ausgeschilderte Trails entführen in ruhige Gegenden und zu schönen Aussichtspunkten. Ambitioniert von Hemberg nach Ennetbühl oder entspannt von Bächli auf den Hochhamm.

Langlaufen

Gemütliche Runden auf schmalen Latten drehen. Loipen für Klassisch und Skating im Gebiet Salomonstempel und in Schöningrund, wo die Nachtloipe beleuchtet ist.

EVENTS

Die Agenda der Region gibt mehr her, als man erwarten mag. Von der Chilbi bis zur Grossveranstaltung.



Einmal im Jahr wird das beschauliche Neckertal zum Schauplatz eines Spektakels. Am Bergrennen Hemberg treffen sich nicht nur Automobil-Fans. Keine Garage, kein Vorplatz, auf dem kein Rennwagen steht. Näheretreten ist erwünscht.

ERLEBNIS NECKER TAL



Toggenburg
KLINGT GUT

WILLKOMMEN IM NECKERTAL

Das Neckertal ist eine liebevolle ländliche Gegend in der Ferienregion Toggenburg. Entlang von sanften Hügeln und mitten durch weite grüne Landschaften schlängelt sich der wilde Fluss Necker wie eine Lebensader.

Hier erleben Sie eine Vielfalt an Angeboten auf engem Raum, von familiären Naturerlebnissen bis einzigartigen Superlativen. Machen Sie sich auf zu Abenteuern, Eindrücken und Perspektiven der bewusst einfachen, herzlichen und echten Art. Da geht die Zeit vorbei wie im Flug.



toggenburg.swiss/
neckertal

AM WASSER

Bitte cool bleiben: Lauschige Grillplätze am Bach, überschaubare Badeplätze und Kleinode am Ufer des Neckers.



Plätschern leicht gemacht: Der Necker schlängelt sich sanft durchs Tal und bietet lauschige Plätze für alle – ob im kühlen Schatten oder mit Liegeplatz für Sonnenanbeter. Die schönsten Geheimtipps und versteckten Oasen entlang des Wassers kennt der Gastgeber.

1 NECKIWEGE THEMENWEGE

START	DURCHLAUFZEIT	ZIEL
Mogelsberg	3.5 h	Dicken
Dicken	3 h	Bächli
Bächli	3.5 h	Hemberg
Hemberg	3.5 h	Brunnadern
Brunnadern	3 h	Oberhelfenschwil
Oberhelfenschwil	3 h	Mogelsberg

Themenweg in sechs Abschnitten mit schönen Verweil- und Spielplätzen. Das zugehörige Bilderbuch* weckt die Neugierde, die kleinen Tiere und Schauplätze in der Natur zu entdecken und vielleicht auf «Necki» und seine Freunde zu treffen.

* Erhältlich über info@toggenburg.swiss oder beim Baumwipfelpfad Neckertal

2 KNEIPPWEG THEMENWEG

START	DURCHLAUFZEIT	ZIEL
Hemberg	1 h	Hemberg

Ein Rundweg mit mehreren Kneipp-Stationen, der viel Wissenswertes über die Kneippsche Lehre und deren Nutzen vermittelt.

DISTANZ 2.7 km
 SCHWIERIGKEIT leicht
 HÖHENDIFFERENZ 68 m
 KONDITION 5/5

3 CHNOBELWEG THEMENWEG

START	DURCHLAUFZEIT	ZIEL
Bächli	1.5 h	Bächli
Restaurant Rössli		Restaurant Rössli

Ein leichter Rundweg für Familien. Sieben Stationen mit kniffligen Denkspielen machen das Wandern kurzweilig. Die Bratwurst gibt's vom Grill oder aus der Restaurantküche.

DISTANZ 4.3 km
 SCHWIERIGKEIT mittel
 HÖHENDIFFERENZ 112 m
 KONDITION 4/5

4 GESCHICHTENWEG THEMENWEG

START	DURCHLAUFZEIT	ZIEL
Schönengrund	1.75 h	Schönengrund

Ein Rundweg voller Comics, welche die Dorfgeschichte widerspiegeln. Liebevoll gestaltet von Schulkindern aus dem Ort.

DISTANZ 5 km
 SCHWIERIGKEIT leicht
 HÖHENDIFFERENZ 205 m
 KONDITION 5/5

5 KULTURWEGE THEMENWEGE

START	DURCHLAUFZEIT	ZIEL
St. Peterzell	2 h	St. Peterzell
Hemberg	4 h	Hemberg
Brunnadern	3 h	Brunnadern
Mogelsberg	3 h	Mogelsberg

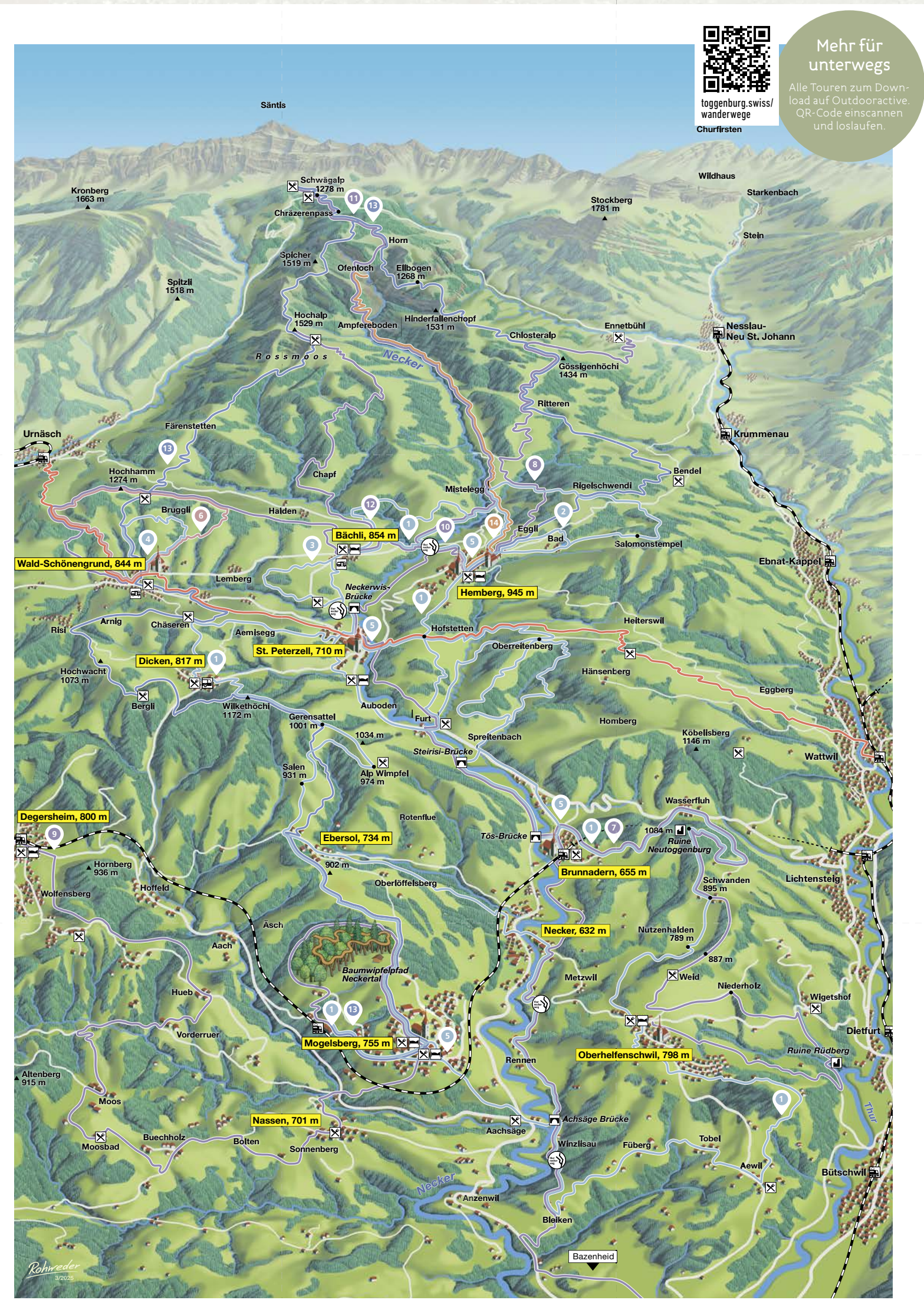
Bauliche Zeugen einer wechselvollen Geschichte und reichen Vergangenheit. Die Kulturwege Neckertal in verschiedenen Dörfern führen zu den interessantesten Kulturobjekten. Die Objektbeschreibungen geben einen guten Einblick in die wechselvolle Geschichte und damit verbundene Entwicklung der Region.

6 AUF DEN HOCHHAMM RUNDWEG

START	DURCHLAUFZEIT	ZIEL
Wald	4.5 h	Wald
Schönengrund		Schönengrund

Rundwanderung auf den Aussichtsbau. Der höchstgelegene Punkt im Neckertal verückt mit Weitsicht über Alpstein und Bodensee. Vielfältiger Weinkeller im Berggasthaus.

DISTANZ 10 km
 SCHWIERIGKEIT mittel
 HÖHENDIFFERENZ 409 m
 KONDITION 4/5



Mehr für unterwegs
 Alle Touren zum Download auf Outdooractive. QR-Code einscannen und loslaufen.
 toggenburg.swiss/wanderwege
 Churfruten

- Restaurant
- Unterkunft
- Camping
- Bahnhof
- Burgruine
- Brücke
- Pilgerweg

7 VON BURG ZU BURG VON A NACH B

START	DURCHLAUFZEIT	ZIEL
Brunnadern	4.5 h	Oberhelfenschwil

Auf den Spuren der Grafen vom Toggenburg. Tolle Rundumsicht bei der Ruine Neutoggenburg. Zwischen den Überresten der Ruine Rüdberg befindet sich ein einladender Grillplatz.

DISTANZ 12.8 km
 SCHWIERIGKEIT mittel
 HÖHENDIFFERENZ 682 m
 KONDITION 4/5

10 GIPFELWEG HOCHHAMM VON A NACH B

START	DURCHLAUFZEIT	ZIEL
Hemberg	4.5 h	Schönengrund

Der Schweizerfahne auf dem höchsten Punkt bei 1274 m ü. M. entgegen. Eine Wanderung auf ruhigen Wegen durch die Hügellandschaft. Herrliche Sonnenterrasse beim Berggasthaus.

DISTANZ 13.1 km
 SCHWIERIGKEIT mittel
 HÖHENDIFFERENZ 586 m
 KONDITION 4/5

13 NECKERTALER HÖHENWEG WEITWANDERWEG

START	DURCHLAUFZEIT	ZIEL
Mogelsberg	19.5 h	Hemberg

Eine Wanderung in drei Etappen. Über Alpen, entlang der Hochmoore, durch Wälder und mit Sicht auf die Bergwelt. Die Stärkung gibt's unterwegs in Bergwirtschaften.

DISTANZ 58.3 km
 SCHWIERIGKEIT schwer
 HÖHENDIFFERENZ 2715 m
 KONDITION 5/5

8 HEMBERG-ENNETBÜHL VON A NACH B

START	DURCHLAUFZEIT	ZIEL
Hemberg	4.25 h	Ennetbühl

Eine leichte Bergwanderung, die das Neckertal mit dem Luterental verbindet. Mitten durchs Alpegebiet von einem Aussichtspunkt zum nächsten. Mächtige Bergahorne zum Staunen.

DISTANZ 12.5 km
 SCHWIERIGKEIT mittel
 HÖHENDIFFERENZ 725 m
 KONDITION 4/5

11 THUR- UND NECKERWEG VON A NACH B

START	DURCHLAUFZEIT	ZIEL
Schwägälp	10.5 h	Bazenheid

Entlang der rauschenden Lebensader des Toggenburgs talabwärts. Als Zweitageswanderung für Ausdauernde oder als gemütliche Variante in Abschnitten von Dorf zu Dorf begehbar.

DISTANZ 38 km
 SCHWIERIGKEIT mittel
 HÖHENDIFFERENZ 948 m
 KONDITION 4/5

9 IM NECKERTALER NORDEN VON A NACH B

START	DURCHLAUFZEIT	ZIEL
Degersheim	4.5 h	Bahnhof Mogelsberg

Eine ausgiebige Wanderung auf wenig begangenen Wegen durch unbekannte Weiler und zu hübschen Aussichtspunkten. Das Auf und Ab belohnen Einkehrmöglichkeiten.

DISTANZ 15.4 km
 SCHWIERIGKEIT mittel
 HÖHENDIFFERENZ 477 m
 KONDITION 4/5

12 ÜBER DIE KANTONSGRENZE VON A NACH B

START	DURCHLAUFZEIT	ZIEL
Bächli	3.75 h	Hochalp

Eine Gratwanderung mit Aussicht vom Neckertal auf die Hochalp im Appenzellerland. Mit jedem Schritt kommen die Gipfel des Alpsteins näher. Einkehr im Berggasthaus.

DISTANZ 10.7 km
 SCHWIERIGKEIT mittel
 HÖHENDIFFERENZ 795 m
 KONDITION 4/5

Lancierung 27.9.2025

14 ZUM OFENLOCH HIN UND ZURÜCK

START	DURCHLAUFZEIT	ZIEL
Hemberg	6.75 h	Hemberg

Zur Neckerquelle. Das Ofenloch ist eine eindruckliche Schlucht. Aufregende Wanderung entlang beeindruckender Wasserfälle und tiefer Höhlen.

DISTANZ 21.8 km
 SCHWIERIGKEIT schwer
 HÖHENDIFFERENZ 980 m
 KONDITION 5/5

ALLES RUND UMS WANDERN
 Noch mehr Wanderrouten, Berggasthäuser, Themenwege und viele weitere Tipps. Hier gibt's alles rund um des Müllers Lust in der Ferienregion Toggenburg.

toggenburg.swiss/wandern

NOTFALL-NUMMERN

Rettenngsdienst / Sanität	144
Schweizerische Rettungslugwacht Rega	1414
Internationale Notfallnummer	112
Polizei	117
Feuerwehr	118